

Tegnforklaring

Reguleringsplan PBL 2008




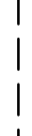



§12-5. Nr. 1 - Bebyggelse og anlegg

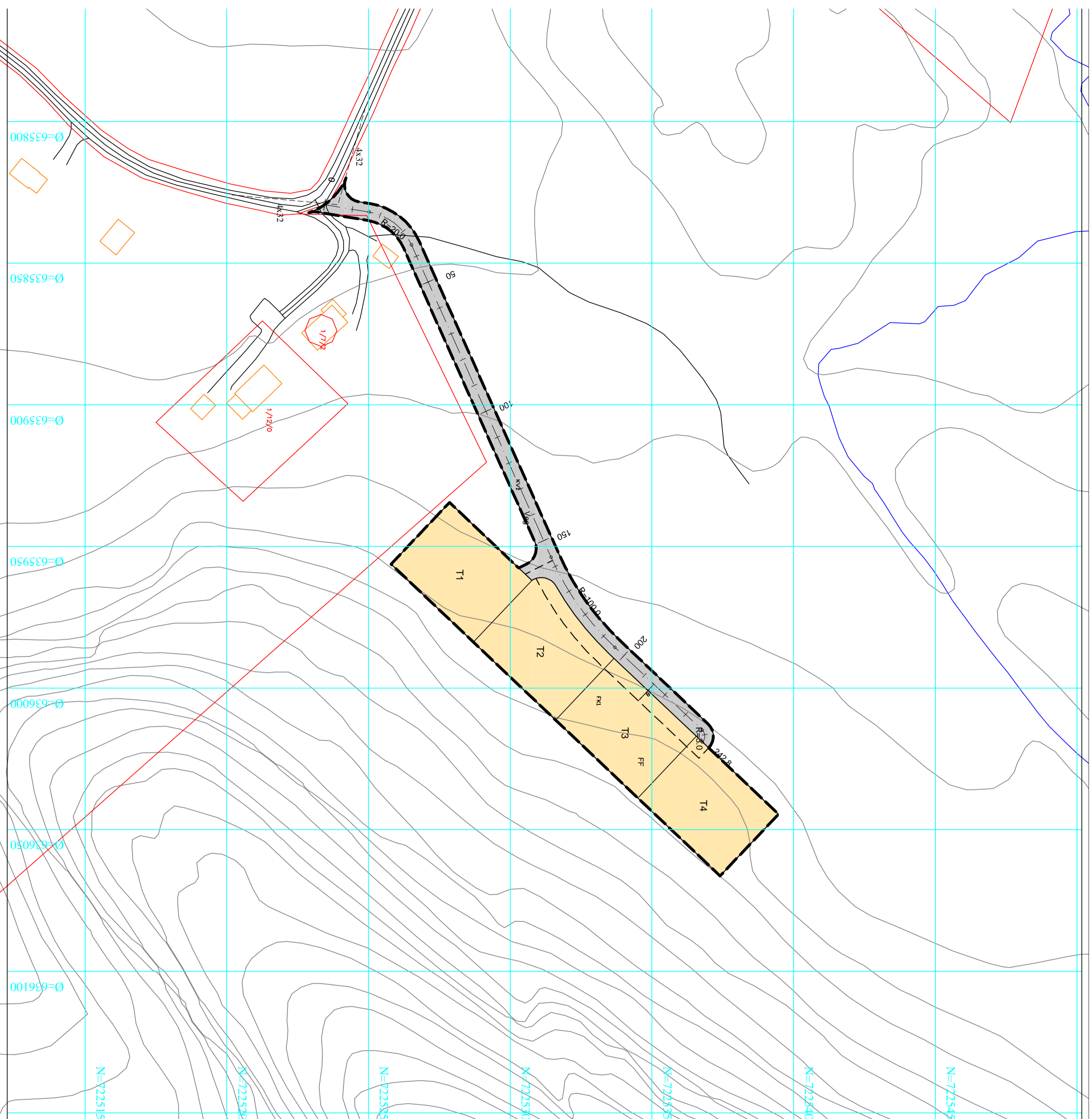
 Fritidsbebyggelse-fritilliggende

§12-5. Nr. 2 - Samferdselsanlegg og teknisk infrastruktur

 Veg

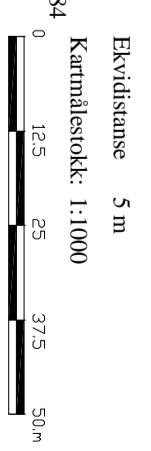
Linjesymbol

-  Rpgrense
-  Rpfornålgrense
-  Regulert kortegrense
-  Byggegrense
-  Byggelinje
-  Regulert senterlinje
-  Friskiltlinje



Kartopplysninger

Kilde for basiskart:
 Dato for basiskart:
 Koordinatsystem: UTM sone 32 basert på EUREF89/WGS84
 Høydegrunnlag: NN1954



Reguleringsplan Hodalen hytegrennd

MEÐ TILHØRENDE REGULERINGSBESTEMMELSER

Leka

Arealplan-ID
1755015

Forslagsstiller
Grunneier

Kartprodusent:

SAKSBEHANDLING ETTER PLAN- OG BYGNINGSLOVEN

SAKS- NR. DATO SIGN.

Dato	Revisjon	SAKS- NR.	DATO	SIGN.
12.04.12				

Kommunestyrets vedtak	Dato	SAKS- NR.	DATO	SIGN.
	59/12	30.08.12		

3. gangs behandling	Dato	SAKS- NR.	DATO	SIGN.
	13/12	21.08.12		

Offentlig ettersyn fra	Dato	SAKS- NR.	DATO	SIGN.
	04.06.2012 til 20.07.2012	08/12	04.06.12	

1. gangs behandling	Dato	SAKS- NR.	DATO	SIGN.
	08/12	28.10.11		

Kunngjøring av oppstart av planarbeidet

PLANEN UTARBEIDET AV: Plankonsulent Ing Jorleif Lian AS

PLANNR. 2011004 TEGNNR. 02 SAKSBEH. Jor

Det bekreftes at planen er i samsvar med kommunestyrets vedtak av _____ Dato _____ Plannr. _____