



Tegnforklaring




Bygeområder









-  Frittliggende småhusbebyggelse
-  Områder for fritidsbebyggelse

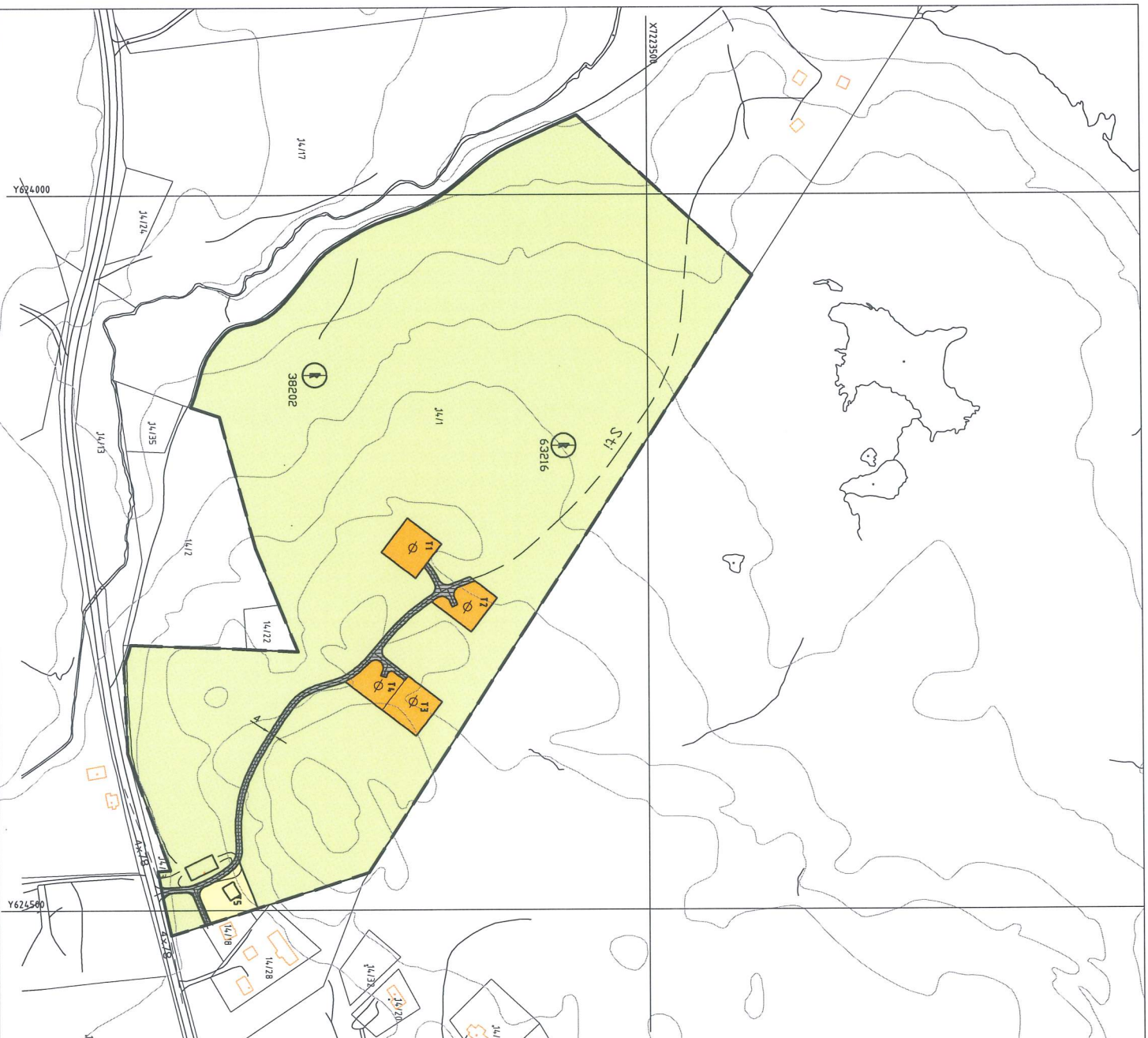
Landbruksområder

-  Landbruksområder


Spesialområder

-  Privat vei
-  Frisiktsone ved vei
-  Forminne

-  Planens begrensning
-  Formålsgrense
-  Regulert tomtegrense
-  Dmris av eksisterende bebyggelse som inngår i planen
-  Frisiktiltjue i vegkryss
-  Sti
-  Plassering av bygning med møneretning
-  Automatisk fredet kulturmåne



nr/vogel	land	usaku	signatur
Reguleringsplan for Nausthaugen 2 hvtfelt del av eiendommen 14/1 i Leka kommune			
Stadsbehandlingsplan		13.05.2008	
Kartlegging av oppstilt av planområdet		11/09	
1. gangs behandling i planutvalget			
Omfattlig ettergrunn i beredelse			
2. gangs behandling i planutvalget			
Vedtatt i kommunestyret		23.06.2009	
33/09			
Saksbehandler		Saksbr.	
1. Lian		Sjefutv.	
Tegningnummer		02 (08029)	



Siv. ing Jan Lian AS

Rådgyvendende ingeniører